

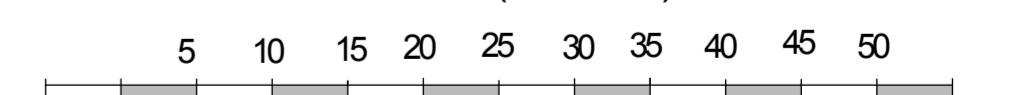
Експлікація будівель та споруд

№ по плану	Найменування будівель та споруд	Площа забудови, м²	Примітка
1.	Магазин	50,42	Існуючий(під знесення)
2.	Магазин - (продовольчий,промисловий)	239,52	Проектний
3.	Тимчасова стоянка автомашин	158,00	Теж саме
4.	Майданчик для відпочинку дорослих	15,00	//
5.	Дитячий майданчик	10,00	//
6.	МАФ - Бесідка	3,00	//
7.	Криниця	1,50	Існуюча
8.	Господарський майданчик	80,00	Проектний
9.	Мала очисна споруда серії МСА (SBR)	4,15	ТОВ"Екосистем Україна
10.	Резервуар очищеної води емк. 15 м³	10,24	ТОВ"Екосистем Україна
11.	Пожежний щит і реклама на протипожежну тематику	1,00	Проектний
12.	Майданчик для контейнерів роздільного збору сміття	3,00	//
13.	Флуоресцентний показник розташування пожедіранта	-	//
14.	Іллінецьке Управління ГУ Держпродспоживслужби у Вінницькій області	-	Існуюче
15.	Філія "Облавтодор" Іллінецький райавтодор	-	Теж саме
16.	Індивідуальний житловий будинок	-	//
17.	Господарська будівля	-	//

Умовні позначення

Існуючі	Проектні	Назва
МЕЖІ ТЕРИТОРІЙ (ЗЕМЕЛЬНИХ ДІЛЯНОК)		
---	---	Межа земельної ділянки*
---	---	Територія розроблення ДПТ
■	■	Житловий будинок
■	■	Громадська будівля
■	■	Існуюча житлова забудова
■	■	Існуюча громадська забудова
■	■	Дорога - вулиця, проїзд з твердим покриттям (існуюча) Дорожки, майданчики (покриття із бруківки)
■	■	Озеленення території загального користування
ПЛАНУВАЛЬНІ ОБМЕЖЕННЯ:		
---	---	Червона лінія
---	---	Охоронна зона ЛЕП-10 кВ ,0,4кв
---	---	Огорожа територій існуюча
---	---	Огорожа очисної споруди і резервуара води
МАГІСТРАЛЬНІ ІНЖЕНЕРНІ МЕРЕЖІ (СПОРУДИ)		
---	---	Повітряні лінії електропередач 10 кв. , 0,4 кв.
---	---	Мережа господарсько - питного водопроводу
---	---	Газопровід низького тиску
---	---	Очисні споруди
---	---	Очисні споруди поверхневих стічних вод із автомобільної стоянки
ВУЛИЧНО - ДОРОЖНА МЕРЕЖА		
---	---	Автомобільна дорога Т 0228 Вінниця-р. Соб.- Кам'яногірка
ОБ'ЄКТИ ТРАНСПОРТНОЇ СХЕМИ		
---	---	Основний шлях руху пішоходів
---	---	Пішохідний перехід
---	---	Місце збереження автотранспорту
---	---	Дорожні знаки (5.35.1)
---	---	Рух автотранспорту по території магазину

МАСШТАБ 1 : 500 (в 1см - 5м)



Основні техніко-економічні показники:

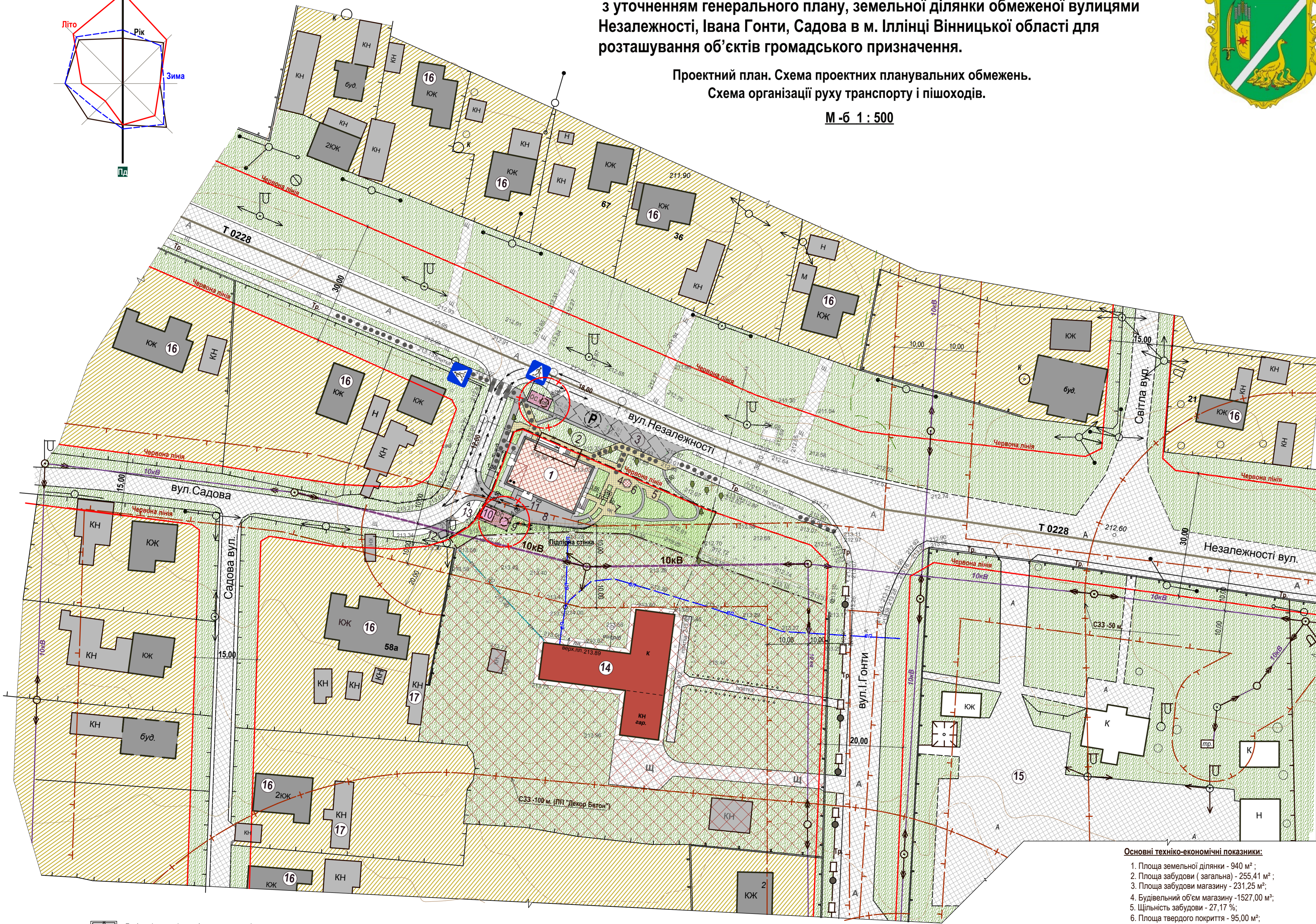
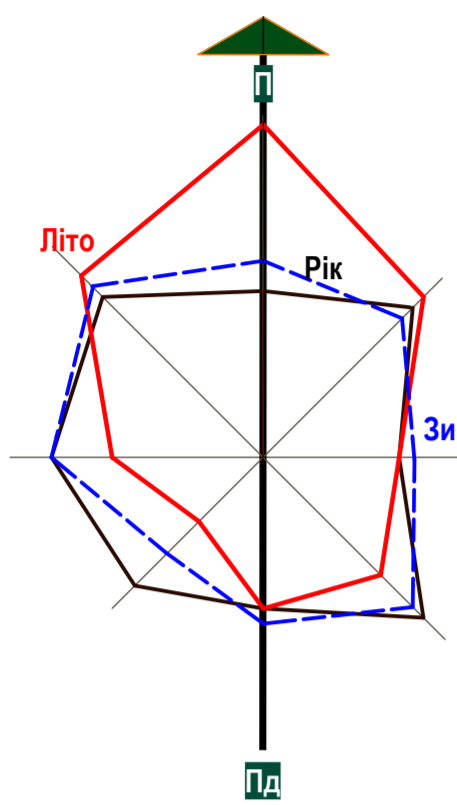
1. Площа земельної ділянки - 940 м²;
2. Площа забудови (загальна) - 255,41 м²;
3. Площа забудови магазину - 231,25 м²;
4. Будівельний об'єм магазину - 1527,00 м³;
5. Щільність забудови - 27,17 %;
6. Площа твердого покриття - 95,00 м²;
7. Площа бруківки та дорожок - 108,70 м²;
8. Площа благоустрою, озеленення - 437,76 м²;

Детальний план території

з уточненням генерального плану, земельної ділянки обмеженої вулицями Незалежності, Івана Гонти, Садова в м. Іллінці Вінницької області для розташування об'єктів громадського призначення.

Проектний план. Схема проектних планувальних обмежень.
Схема організації руху транспорту і пішоходів.

М-6 1 : 500



Будівля (споруда) , що підлягає знесенню

№ зв. № орг. Підпис і дата Замість № зв. №

Зміна	Кільк.	Аркуш	Надок.	Підпис	Дата	Стадія	Аркуш	Аркуші
Г. А. П.	Безпрозваний					35.1 21 - 00 - ДПТ		
Детальний план території з уточненням генерального плану , земельної ділянки обмеженої вулицями Незалежності, Івана Гонти, Садова в м. Іллінці Вінницької області для розташування об'єктів громадського призначення.								
Н. контроль	Герій	Детальний план території				ДПТ	3	
Перевірів		Проектний план. Схема проектних планувальних обмежень				ТОВ" АПЛАН"		
Розробив	Безпрозваний	Схема організації руху транспорту і пішоходів М 1:500.						